



Organizator:

**OPĆI SINDIKAT MUP
ODBOR ZA VATROGASTVO**



Plan i program

III Vatrogasna karavana - Sava 2018

„Kada Sava krene prema Brodu“

"Vatrogasna karavana Sava 2018" od 21-24.06.2018.

SIJEČANJ 2018.							VELJAČA 2018.							OŽUJAK 2018.							TRAVANJ 2018.						
po	ut	sr	če	pe	su	ne	po	ut	sr	če	pe	su	ne	po	ut	sr	če	pe	su	ne	po	ut	sr	če	pe	su	ne
1	2	3	4	5	6	7				1	2	3	4				1	2	3	4							1
8	9	10	11	12	13	14	5	6	7	8	9	10	11	5	6	7	8	9	10	11	2	3	4	5	6	7	8
15	16	17	18	19	20	21	12	13	14	15	16	17	18	12	13	14	15	16	17	18	9	10	11	12	13	14	15
22	23	24	25	26	27	28	19	20	21	22	23	24	25	19	20	21	22	23	24	25	16	17	18	19	20	21	22
29	30	31	26	27	28	26	27	28	29	30	31	23	24	25	26	27	28	29	30								

SVIBANJ 2018.							LIPANJ 2018.							SRPANJ 2018.							KOLOVOZ 2018.						
po	ut	sr	če	pe	su	ne	po	ut	sr	če	pe	su	ne	po	ut	sr	če	pe	su	ne	po	ut	sr	če	pe	su	ne
1	2	3	4	5	6				1	2	3							1				1	2	3	4	5	
7	8	9	10	11	12	13	4	5	6	7	8	9	10	2	3	4	5	6	7	8	6	7	8	9	10	11	12
14	15	16	17	18	19	20	11	12	13	14	15	16	17	9	10	11	12	13	14	15	13	14	15	16	17	18	19
21	22	23	24	25	26	27	18	19	20	21	22	23	24	16	17	18	19	20	21	22	20	21	22	23	24	25	26
28	29	30	31	25	26	27	28	29	30	23	24	25	26	27	28	29	27	28	29	30	31						
													30	31													

22.6.2018 Dan antifašističke borbe
 25.6.2018 Dan državnosti

1. CILJ PROGRAMA

- Edukativno-taktičko-tehničko okupljanje vatrogasaca i drugih Službi (interes vatrogasnih postrojbi i drugih Službi).
- Jačanje Dobrovoljnih vatrogasnih društva uz rijeku Savu (donacije vatrogasne opreme društvima prema potrebama i sl.).
- Povezivanje vatrogasnih društva sa područja Republike Hrvatske uz rijeku Savu (interes vatrogasaca).
- Okupljanje i promocija tvrtki koje se bave proizvodnjom i zastupanjem vatrogasne i druge opreme (plovila, vozila i sl.) za zaštitu i spašavanje na području Republike Hrvatske (interes tvrtki).

2. ZADAĆE PROGRAMA

- Usmjeriti vatrogasce u koordinaciji sa drugim Službama za koordinirano, samostalno i odgovorno obavljanje poslova i zadaća uz vodu i na vodi,
- Razviti profesionalni stav i odgovornost vatrogasaca sa drugim Službama,
- Osvježiti teoretska znanja i djelokrug rada vatrogasnih aktivnosti uz vodu i na vodi sukladno pozitivnim zakonskim propisima Republike Hrvatske,
- Osvježiti i povezati prethodna znanja iz područja rukovanja čamcima, operativno-taktičkog postupanja prilikom provođenja spašavanja na vodi, u cjelinu za zakonito, profesionalno, stručno i kvalitetno postupanje u Službi,
- Unaprijediti rad vatrogasaca i suradnju sa drugim Službama, te razviti nove metode u radu.

3. NAČIN OSTVARENJA CILJA I ZADAĆA PROGRAMA

- Prijava na web stranicama ili pismenim putem.
- Više informacija pravila, programa i savjete za siguran spust rijekom Savom (edukacija na dan održavanja PP – prezentacija).
- Facebook: **Vatrogasna karavana Sava 2018**
- web stranica: **osmupa.hr**
- na slijedeće brojeve telefona, organizacijski tim kontakti mail adresa:

00 385 91 4850 378, Ivica Pavlaković- voditelj projekta
mail adresa: ivica.pavlakovic@gmail.com

00 385 91 8880 821, Josip Vađić - koordinator na vodi
mail adresa: josip.vadic@gmail.com

00 385 91 6930 842, Zdravko Varzić- zamjenik voditelja projekta
mail adresa: zvarzic@yahoo.com

00 385 095 7357 655, Danijel Tabak – pomoćnik voditelja na kopnu
mail adresa: danijel.tabak83@gmail.com

- Pri dolasku na mjesto okupljanja, potrebno je organizatorima pokazati potvrdu rezervacije (potvrda o uplati, prijavna lista, prijavnice u originalu potpisane na licu mjesta) koju se dobije internetom ili osobno.
- Prije samog spusta slijedi edukacija, informacije o spustu po topografskoj karti, sigurnosne upute, zakonske obveze sudionika i poduka.
- Spust u trajanju od 4 dana, 320 km vodeni put, cestovni cca 260 km (logistika na cestovnom putu).
- Spuštanje je dozvoljeno čamcima za spašavanje i registriranim plovilima.
- Noćna plovidba nije dozvoljena iz sigurnosnih razloga.

Savjet za sudionike:

- Ponijeti rezervnu (topliju) odjeću, ručnik, majce kratkih rukava (bez cifa), napitak (voda za piće), te kupaći kostim, kremu sa zaštitnim faktorom, zaštita protiv komaraca, kapa (šilterica ili sl.) vreća za spavanje i opremu za kampiranje (osobni šator), spavanje osigurano u vatrogasnom domu.
- Neplivači se dodatno moraju javiti radi njihovog dodatnog osiguranja,
- Prije starta obavezno moraju popuniti obrazac za sudjelovanje,
- Osobe sudionici spusta moraju biti punoljetne osobe.
- Akumulatorska ili baterijska ručna ili prijenosna lampa.
- Kabanica
- Osobni šator, mogućnost kampiranja na otvorenom.

Pravila za sudionika:

- Alkohol i staklena ambalaža u čamcu/plovilu nije dopuštena, kao što ni gosti-sudionik pod utjecajem alkohola nisu primjereni ni dopušteni na čamcu/plovilu, o isključenju iz događaja odlučit će organizacijski tim,
- Neadekvatna odjeća i obuća u plovilu nije dozvoljena kao i ne pripadajuća oprema,
- Organizator ne odgovara za sigurnost putnika u slučaju neodgovornog ponašanja, a suprotno uputama organizatora, skipera, voditelja plovila,
- Putnik- sudionik je odgovoran za uporabu sigurnosne opreme uz pažnju i pravilno rukovanje, te odgovara za eventualno nastalu štetu,
- Spust se ne preporuča osobama narušenog zdravlja kao i osobama s vidnim invaliditetom.
- Ispuniti sva pravila na unutarnjem vodnom putu na rijeci Savi u Republici Hrvatskoj, od granične crte između Republike Bosne i Hercegovine i Republike Hrvatske.

PRILOG:

- Satelitske karte
- Potrebno razraditi i uskladiti vremenske termine od Zagreba, mjesto Rugvica do Slavonskog Broda.
- Dodatno trasiranje i potvrđivanje plovnosti tijekom od Zagreba, mjesto Rugvica do mjesta Slavonski Brod i potvrda plovnosti, ponovni obilazak po potrebi (rok mjesec svibanj - lipanj).
- Utvrditi mjesta prezentacija na kopnu i na vodi, prioritet naseljena mjesta.
- Utvrditi točne lokacije zaustavljanja i kapacitet prihvaćanja sudionika gastro i dr. ponude na lokacijama (rok mjesec svibanj-lipanj).
- Izvijestiti i zatražiti dozvole nadležnih institucija. (rok mjesec svibanj-lipanj).

PROGRAM AKTIVNOSTI:

1. Dan 21. lipanj 2018. godine ČETVRTAK

- Rugvica-Oborovo-Palanjak (DVD Rugvica, DVD Oborovo, DVD Palanjak)
- Sisak (Lučka kapetanija), Gušće, Jasenovac (VZG Sisak, DVD Gušće, DVD Jasenovac),

2. Dan 22. lipanj 2018. godine PETAK

- Jasenovac-Stara Gradiška-Dolina-Orubica (DVD Jasenovac, DVD Orubica)

3. Dan 23. lipanj 2018. godine SUBOTA

- Slavonski Kobaš (DVD Slavonski Kobaš)
- VZO Oriovac (DVD Oriovac)
- Slavonski Brod (JVP Slavonski Brod)

4. Dan 24. lipanj 2018. godine NEDJELJA

- povratak

PROGRAM AKTIVNOSTI:

1. Rugvica-Oborovo (logistika DVD Rugvica, DVD Oborovo)

- **07,00 – 08,00 sati**, okupljanje u Vatrogasnom domu Rugvica (kontakt
 - Predsjednik VZ, Dražen Vlahović 099/2190-503, DVD Rugvica Zapovjednik Siniša Vrabec, 091/6930-793, 098/809-580, dvd.rugvica1937@gmail.com),
 - **08,00 – 08,45 sati**, (koordinacija i upoznavanje sa planom i rasporedom aktivnosti tijekom spusta savom – PP prezentacija), doručak i osvježenje.
 - **09,00 sati**, dolazak gostiju i uzvanika, govor dobrodošlice,
 - **09,20 sati**, kretanje prema mjestu spuštanja čamaca u rijeku Savu.
 - **09,30 – 10,30 sati**, spuštanje čamaca u rijeku Savu na prethodno dogovorenom mjestu u mjestu Oborovo kod skele, (EDUKACIJA NA MJESTU DOGAĐAJA).
 - **10,00** isplavljanje rijekom Savom u smjeru Lonjskog polja (po potrebi moguće više zaustavljanja).
 - **12,00 sati**, dolazak, moguće zaustavljanje u mjesto Palanjek, (osvježenje, točenje goriva).
 - **13,00 sati**, polazak prema Sisku,
 - **14,00 sati**, dolazak u Sisak. Kontakt: g. Ivica Šolaja 098/460-517, ivica.solaja61@gmail.com (ručak, osvježenja, točenje goriva)
PREDAVANJE OD STRANE Lučka kapetanija Sisak, teme (Željka Tuškanac):
-
-
-

- **15,45 sati**, polazak u mjesto Gušće osvježenja, točenje goriva,
- **19,30 sati**, Jasenovac kod željezničkog mosta, turistički brod, kontakt: g. Darko Movrić, 091/5016-018, dolazak u mjesto Jasenovac, logistika DVD Jasenovac, kontakt g. Željko Šepović, 091/4476-630 (večera i osvježenje, doručak, logistika DVD Jasenovac)
Organizirano gledanje utakmice Argentina – Hrvatska, 20,00 sati na turističkom brodu kod željezničkog mosta.
- **NOĆENJE** (vreće za spavanje i podmetači osigurani, objekt Dom Jasenovac), logistika DVD Jasenovac.

2. Jasenovac-Stara Gradiška-Dolina-Orubica (logistika DVD Gušće,DVD Jasenovac, Dolina, DVD Orubica)

- **07,00 - 08,00 sati**, doručak u mjestu noćenja Jasenovac, logistika DVD Jasenovac (analiza prethodnog dana i daljnje upute).
- **08,30 sati**, polazak prema mjestu Orubica
- **10,00 sati**, dolazak u mjesto Stara Gradiška, moguće zaustavljanje (osvježenje, točenje goriva).

- **11,30 sati**, dolazak u mjestu Dolina logistika i domaćin DVD Ljupina, Općina Vrbje, kontakt: Darko Knežević, 098/1971-179, Udruga ljubitelja rijeka Sava: Marko Kalić 098/1356-515 (osvježenje, točenje goriva),
- **12,30 sati**, polazak prema Orubici,
- **13,30 sati**, dolazak u mjesto Orubica, kontakt: Mladen Vitolić 098/1990-816, osvježenje i ručak,
- **16,00-19,30 sati**, Taktičko kretanje na vodi sa čamcima, poligon sigurne i spretne vožnje na vodi, takmičenje, (demo plovila i oprema, ronjenje) – VJEŽBE NA VODI.
- analiza proteklog dana, i daljnje upute sa naglaskom na izvođenje vatrogasno taktičko - pokazne vježbe – VJEŽBE NA VODI.
- **20,00 sati**, Orubica, logistika DVD Orubica, (večera i noćenje).
- **NOĆENJE** (vreće za spavanje i podmetači osigurani, objekt dogovoren).

3. Orubica-Davor-Oriovac-Slavonski Brod (logistika DVD Orubica, Davor, Oriovac, JVP Slavonski Brod)

- **07,00 - 08,00 sati**, doručak u mjestu noćenja Orubica, logistika DVD Orubica.
- **08,15 - 09,00 sati**, točenje goriva, polazak iz mjesta Orubica.
- **10,00 sati**, dolazak u mjesto Davor, kontakt: Krunoslav Jakirčević 098/9833-572, (moguće osvježenje, točenje goriva) po dogovoru,
- **12,30 sati**, mjesto Pričac (moguće točenje goriva i osvježenje), po dogovoru,
- **13,00 sati**, dolazak u mjestu Slavonski Kobaš, (logistika DVD Slavonski Kobaš, DVD Oriovac, VZO Oriovac), kontakt: Željko Vlč 095/8778 757, Mario Vlč 095/8088-257, (osvježenje i gastro ponuda), analiza proteklog dana, i daljnje upute sa naglaskom na izvođenje vatrogasno taktičko - pokazne vježbe u Slavonskom Brodu oprema, ronjenje) – PP prezentacija – VJEŽBE NA VODI.
- **Predavanje, teme:** odrađuje se na vodi

-
- **15,30 sati**, polazak u mjesto Slavonski Brod.
 - **17,30 sati, PREDVIĐENO VRIJEME**, dolazak u mjesto Slavonski Brod, kontakt: jvpg-sb@sb.t-com.hr, zapovjednik Ivan Vuleta, mob: 099/2165707, zamj. zapovjednika Mario Tonček, 035/442-093 (operativno dežurstvo),
 - Željko Vlč 095/8778 757, logistika JVP Slavonski Brod moguće je pomicati u dogovoru sa domaćinom u mjesto Slavonski Brod.
 - Okrijepa sudionika (daljnje upute sa naglaskom na izvođenje vatrogasne vježbe na rijeci Savi).
 - pozdravni govor dobrodošlice i najava Vatrogasne pokazne vježbe, domaćin.

- pripremne radnje i koordinacija za izvršenje Vatrogasno taktičko - pokazne pokazne vježbe, mjere sigurnosti – VJEŽBE NA VODI.

18,00-20,00 sati, na znak zvučne sirene započela bi vatrogasna vježba spašavanje i gašenje broda

Scenarij pokazne vježbe u mjestu Slavonski Brod:

- poziv na 112 putem telefona kapetana broda na Savi
- alarmiranje putem sustava za uzbunjivanje (zvuk sirene za uzbunjivanje),
- dolazak vozila JVP Slavonski Brod (dogovor sa zapovjednikom JVP Slavonski Brod)
- procjena zapovjednika intervencije o incidentnoj situaciji, izvješćivanje VOC-a (vatrogasnog operativnog centra) tražiti pomoć dodatnih potrebitih snaga (vatrogasci, hitna pomoć, policija, a po potrebi i dr.).
- dolazak vozila Hitne pomoći i Policije i dr.
- izvest će se demonstracija, pristupa broda te gašenju i sprečavanje širenja požara, evakuacija i spašavanja unesrećenih osoba sa zapaljenog broda, zbrinjavanje unesrećenih osoba na obali.
(POTREBNO POTVRDITI: Hrvatske vode, Policija, Hitna medicinska pomoć).
- **POSPREMA OPREME**
- završetak vježbe i posprema opreme, analiza vježbe.
- zahvala domaćin i gosti (razmjena prigodnih poklona).
- večera za sudionike, dnevni meni (obrok riba, meso + piće) osigurano u obliku bona ili drugi način.

20,00 sati, SLOBODNO VEČE ZA SUDIONIKE

Noćenje i smještaj vozila i čamaca u prostorijama sportskog centra Slavonski Brod, logistika JVP Slavonski Brod.

4. Slavonski Brod (logistika JVP Slavonski Brod)

07,00 -08,30 sati, doručak (hladna jela + čaj, juice za sudionike).

NAPOMENA:

Raspored je podložan izmjenama i dopunama i ovisan je o zainteresiranosti JVP, DVD postrojbi te Službi iz domene zaštite i spašavanja. Smjernicama nadležnih institucija kao i vremenskim uvjetima tj. nepredviđenim situacijama. Konačni raspored biti će objavljen pravovremeno na web stranicama i kroz medije, a po potrebi i pismenim izvješćivanjem kako bi se ostali sudionici mogli pripremiti za navedeni događaj.

POTREBNO IZVIJESTITI:

1. Ministarstvo unutarnjih poslova RH,
2. Ministarstvo zdravstva
Hitnu medicinsku službu
3. Ministarstvo prometa i veza RH
Lučku kapetaniju Sisak
Lučku kapetaniju Slavonski Brod
4. Grad Zagreb
5. Zagrebačka županija
6. Sisačko - moslavačka županija
7. Brodsko - posavska županija
8. VZ Zagrebačke županije, VZ Sisačko moslavačke županije, VZ Brodsko-posavske županije (na području prolaska)
9. Mjesne uprave prolaska Vatrogasne karavane
10. Turističke zajednice županija (Zagreb, Sisak, Slavonski Brod)
11. Mediji

TRASIRANJE VODENIM PUTEM I CESTOVNIM PUTEM

- IZRADA CESTOVNE KNJIGE U CILJU PRILASKA LOGISTIČKIH ILI INTERVENTNIH VOZILA (road book će se doraditi tijekom mjeseca travnja, slijedi nadopuna u svibnju mjesecu cca 270 km cestom i lokalnim putima)

Primjer:

STRANA 1 CESTOVNA KNJIGA ZA LOGISTIKU Vatrogasna karavana Sava 2016			STRANA 2 CESTOVNA KNJIGA ZA LOGISTIKU Vatrogasna karavana Sava 2016		
UKUPNO KM KM	PRAVAC KRETANJA	BILJEŠKE UKUPNO KM	KM KM	PRAVAC KRETANJA	BILJEŠKE KM
0.00 1 0.00		START DVD RUGVICA 000000	5.32 6 0.67		mjesto Suša -desna obala Save -pristup vozilima iz ulice Suša-Jezero
1.00 2 1.00		SPUŠTANJE ČAMACA U RIJEKU SAVU	6.52 7 1.20		mjesto Lijevi Dubrovčak -ljeva obala -pristup za vozila iz ul. Braće Radić i Savska ul.
1.60 3 0.60		ODLAZAK U MJESTO OBOROVO, Savska ulica, lijeva obala Save	7.34 8 0.82		ULAZ u Sisačko-moslavačka županija
3.95 4 2.35		mjesto Prevlaka -ljeva obala Save -pristup za vozila iz Prevlačke ulice	7.98 9 0.64		mjesto Desno Željezno -nema pristup cestom
4.65 5 0.70		mjesto Prerovec -ljeva obala Save -nema cestovni pristup	8.50 10 0.52		mjesto Lijeva Luka -nema pristup cestom

- Road book je knjiga cestovnih uputa na putu kojem se usmjeravaju logistička - interventna vozila na poziciju zaustavljanja sa čamcima na rijeci Savi.
- Na nekim mjestima moguće se spustiti vozilima do rijeke, a na nekim je moguć samo vizualni kontakt tj. pristup pješice.
- Knjiga ima ukupnu kilometražu do cilja i periodičnu kilometražu od pozicije do pozicije sva križanja su slikovito ucrtana sa oznakama mjesta i slikama te točnim dolascima na pozicije zaustavljanja čamaca.
- Oznake najbližih medicinskih ustanova, njihovo radno vrijeme u tom periodu, usluge koje mogu pružiti i sl. te većih naselja,
- njihova udaljenost.

POPIS NASELJA UZ RIJEKU SAVU (cestovna kilometraža):


ZAGREBAČKA ŽUPANIJA

1. **0.00km** RUGVICA,
 2. BUKEVJE,
 3. **5.6km** OBOROVO,
 4. **10.0km** PREVLAKA,
 5. **11.4km** PREČNO,
 6. **14.4km** PREROVEC,
 7. SUŠA,
 8. **17.3km** LIJEVI DUBROVČAK,
- SISAČKO-MOSLAVAČKA ŽUPANIJA**

9. DESNO ŽELJEZNO
10. **23.7km** LIJEVA LUKA
11. DESNO TREBARJEVO
12. **26.5km** LIJEVO TREBARJEVO
13. DESNA MARTINSKA VES
14. **28.2km** LIJEVA MARTINSKA VES
14. **32.1km** MAHOVO
15. LJUBLJANICA
16. **35.0km** SETUŠ
17. **38.2km** TIŠINA ERDETSKA
18. TIŠINA KAPTOLSKA
19. STRELEČKO
20. **41.6km** PALANJEK
21. **44.7km** HRASTELNICA
22. BOK PALANJAČKI
23. **50.7km** SISAK

RIJEČNE
OZNAKE km


50.9km MOST (most Galdovo)



594

UŠĆE KUPA-SAVA

MOST (Goričica)



24. CRNAC
25. **61.0km** PRELOŠČICA
26. **68.1km** LUKAVEC POSAVSKI
27. 27. GRADUŠA POSAVSKA
28. GORNJA LETINA
29. **71.6km** GUŠĆE
30. **77.7km** ČIGOČ

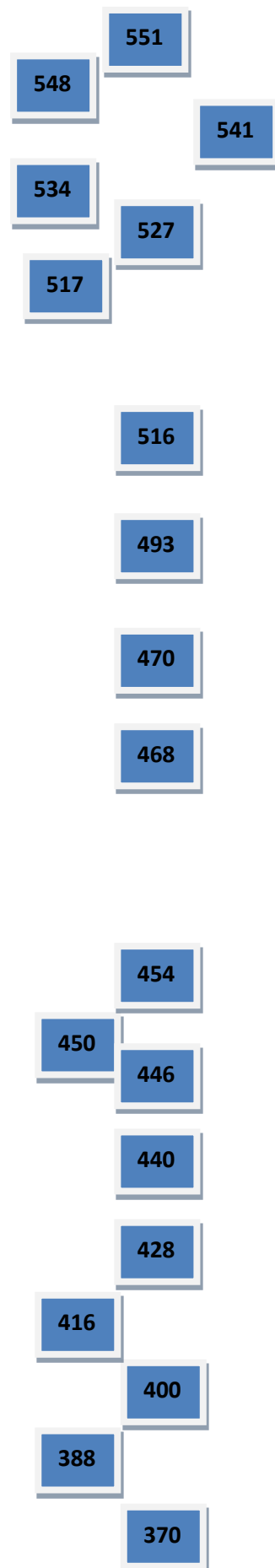
587

557

31. DONJA LETINA
32. SELIŠĆE SUNJSKO
33. **81.5km** KRATEČKO
34. **86.4km** MUŽILOČICA

576

35. BOBOVAC STRMEN
 36. **93.2km** LONJA
 35. IVANJSKI BOK
 36. **103.5km** PUSKA
 37. **106.4km** KRAPJE
38. **111.5km** DRENOV BOK
 39. **118.5km** JASENOVAC
 I MOST (ŽELJEZNIČKI) 
 II MOST (CESTOVNI) 
- UŠĆE UNE-SAVA desna strana granica BIH
40. KOŠUTARICA
41. MLAKA
- BRODSKO-POSAVSKA ŽUPANIJA
42. USKOCI
43. **163.3km** STARA GRADIŠKA
- MOST (CESTOVNI) 
44. DONJI VAROŠ
45. **212.9km** SAVSKI BOK
46. **216.2km** MAČKOVEC
 47. **21.2km** DOLINA
48. **231.3km** ORUBICA
49. **239.1km** DAVOR
50. **283,7 km** PRIČAC
51. **317,4km** SLAVONSKI KOBAS
52. **328,8 km** DUBOČAC
53. **339,2km** SLAVONSKI BOD



Poduzimanje mjera:

- Navedena naselja je potrebno običi održati potrebito informiranje lokalnih DVD društva koja će se uključiti u provođenje što kvalitetnije navedenih aktivnosti i koji se tiču njihovih obveza (rok mjesec travanj i svibanj).
- Sakupiti informacije potrebite za sigurnost odvijanja događaja.
- Evidentiranje tel. brojeva, adresa, mail adrese i sl.
- Način komunikacije putem radio veza, uporabom radnih kanala kako bi svi u svakom trenutku znali poziciju karavane plovila/čamacu na Savi i vozila na kopnu.
- Precizirati vremena i uskladiti protokol.

KONTAKT SA MEDIJIMA:

Odnosi s javnošću:

- **Jan Vesel, kontakt: 00 385 91 7867 676**
 - **mail adresa: jan.vesel@windowslive.com**
- Akreditacije za novinare i fotografe dijelit će se nakon popune obrasca za medije u Vatrogasnom domu Rugvica u mjestu Rugvica, dana 21.06.2018. godine (prema izrađenoj satnici).
- Akreditacije za sudionike podijelit će se na dan polaska nakon što se potvrdi točnost ispunjenog upitnika za sudionika.



Voditelj projekta:

Ivica Pavlaković, struč.spec.ing.admin.chris.